



OBČINA SOLČAVA



PLAN DELA V KRAJINSKEM PARKU LOGARSKA DOLINA 2023

REŽIJSKI OBRAT OBČINE SOLČAVA

PRIPRAVILA KATARINA PRELESNIK

SOLČAVA, april 2023

VSEBINA

1. UVOD	2
1.1. Osebna izkaznica krajinskega parka Logarska dolina	2
2. PREDSTAVITEV IN UPRAVLJANJE.....	4
2.1. Narava	5
2.2. Naravne znamenitosti	5
2.3. Kulturne znamenitosti	7
3. JAVNA INFRASTRUKTURA	9
3.1. Promet in prometna infrastruktura.....	9
3.2. Komunalna infrastruktura	10
3.2.1. Kanalizacijsko omrežje in ČN Plest	10
3.2.2. Vodovodno omrežje.....	11
3.2.3. Zbiranje in odvoz odpadkov	11
3.3. Turistična infrastruktura.....	12
3.3.1. Vstopna točka	12
3.3.2. TIC Logarska dolina	12
3.3.3. Poti po Logarski dolini	13
4. VSTOPNINA	16
5. VARSTVO NARAVE, OHRANJANJE DEDIŠČINE IN IZJEMNE KRAJINE	17
6. AKTIVNOSTI PROMOCIJE IN POSPEŠEVANJE TRŽENJA.....	18
7. ZIMSKA SEZONA	19
8. FINANČNO POROČILO PLANA 2023	20
8.1 Poročilo prihodkov	20
7.2 Poročilo odhodkov.....	20

Priloga:

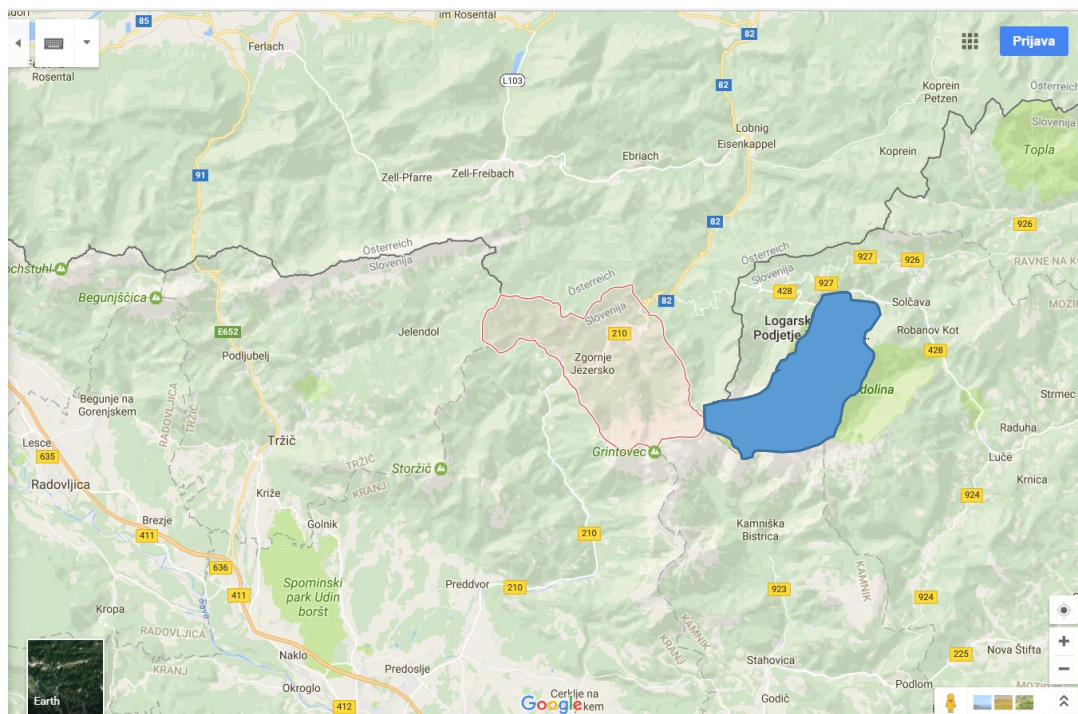
- Pravila zaračunavanja na osnovi določil ZON-a za obisk KP Logarska dolina, dostopna na naslovu <https://www.logarska-dolina.si/slo/o-parku/vstopnina>

1. UVOD

1.1. OSEBNA IZKAZNICA KRAJINSKEGA PARKA LOGARSKA DOLINA

Pravna podlaga za ustanovitev in upravljanje krajinskega parka	<ul style="list-style-type: none"> - Odlok o razglasitvi naravnih znamenitosti ter kulturnih in zgodovinskih spomenikov na območju občine Mozirje, Ur.l. SRS, št. 27/87-1324, Uradno glasilo Zgornjesavinjskih občin, št. 5/2000-44, Ur.l. RS, št. 69/2000-3282, 103/2004-4434, 68/2012-2673 - Odlok o komunalnih taksah v občini Mozirje, Ur.l. 21/91 - Dopolnitev Odloka o komunalnih taksah 1994 - Koncesijska pogodba št. L2/92 o upravljanju s prostorom Logarske doline, sklenjena med občino Mozirje in podjetjem Logarska dolina d.o.o. - Aneks k pogodbi št. L2/92 o upravljanju s prostorom Logarske doline - Zakon o ohranjanju narave –zon, Ur.l. 56/99 - Odlok o začasnem upravljanju z zavarovanimi območji naravnih vrednot v občini Solčava in aneks k pogodbi št. L2/92 - 23.12.2016 Prekinitev Koncesijske pogodbe z Logarska dolina d.o.o. - 24.12.2016 upravljanje prevzame Občina Solčava - Odlok o upravljanju KP Logarska dolina (Uradno glasilo 3/2019) - Odlok o prometnem režimu Občine Solčava (Uradno glasilo 5/2021, 23. 9. 2021)
Kategorija zavarovanja	Krajinski park, od 18.7.1987 Naravna vrednota državnega pomena
Velikost krajinskega parka	24,38km ² ; Kulturna krajina obsega Logarsko dolino, vzhodno od Matkovega kota, jugozahodno od Solčave.
Število varstvenih in ožjih zavarovanih območij	Naravna dediščina – Register naravne dediščine št. 406 V,
Število zavarovanj kulturne dediščine v krajinskem parku	Status nepremične kulturne dediščine, Register nepremične kulturne dediščine št. 22983
Število prebivalcev v krajinskem parku	35
Obdobje veljavnosti načrta upravljanja	1 leto
Ime upravljavca	Režijski obrat Občine Solčava
Naslov	Solčava 29, 3335 Solčava
Telefon in fax	tel:+386 (0)3 839 27 50 / fax: +386 (0)3 839 27 55
E-mail	obcina@solcava.si
Spletna stran	www.solcava.si

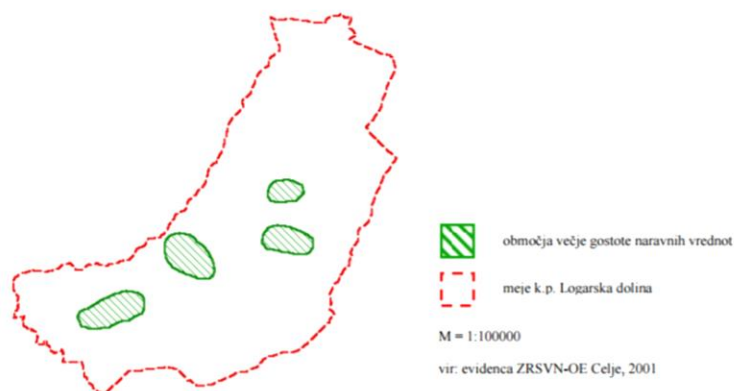
Karta zavarovanega območja krajinskega parka Logarska dolina



Vir: <http://www.logarska-dolina.si/>

Območja večje gostote naravnih vrednot

Za celoten krajinski park je značilna velika gostota naravnih vrednot. Vendar pa je znotraj parka nekaj področij, kjer se po tri ali več naravnih vrednot nahaja na razmeroma majhnem prostoru. Ta področja so naslednja: pod Okrešljem (Spodmol pri Orlovem gnezdu, Rinka in Dedec s čepico), Brložnica (Brložniška votlina, Brložniška čer, Brložniški dedec, Spodmol pri oknu, Okno v Luknji in Brložniški slapovi), strme grape pod Klemenškovo planino (Slap pod tunelom, Spodmol pod tunelom in Sušica) ter spodnji del struge Ivoevca (slap Ivovec, Polje balvanov in Balvan na Razpotju).



Slika 5: Območja večje gostote naravnih vrednot v krajinskem parku Logarska dolina

Vir: Narava v krajinskem parku Logarska dolina; T.Gerl

2. PREDSTAVITEV IN UPRAVLJANJE

Igra narave je Logarsko dolino ustvarila globoko v osrčju Kamniško-Savinjskih Alp in jo obdala s preko 2000 m visokimi vrhovi (Krofička, Ojstrica, Planjava, Brana, Turska gora, Rinke,...). Današnje slikovito podobo Logarske doline je ustvaril ledenik v zadnji ledeni dobi.

Dolina je dolga 7 km, široka v povprečju 250 m. Delimo jo v tri dele. Za Log in Plest so značilne travnate zelenice, Kot pa je pretežno poraščen z gozdom. Za zeleno kuliso gozda se razlega veličastno šumenje slapa Rinka.

Privlačnost Logarske doline odseva v prvobitnosti okolja ter v številnih naravnih zanimivostih, ki privabljajo ljubitelje narave. Svoj pečat so prostoru vtisnile tudi kmetije, ki so skozi stoletja ustvarjale kulturno krajino. Ravno sožitje med človekom in naravo je tista vrednota, ki jo danes najdemo le redkokje.

Zaradi omenjenih vrednot, je bila Logarska dolina leta 1987 razglašena za krajinski park. Park obsega celotno dolino do grebenov gora, skupaj v velikosti 24,38 km². Svojo podobo gradi na sonaravnem trajnostnem razvoju ter na kakovostni turistični ponudbi.

Zaradi čudovite lege predstavlja odlično izhodišče za številne atraktivne izlete na vrhove Kamniško-Savinjskih Alp.

Za upravljanje so zelo pomembna finančna sredstva za ohranjanje alpskega bisera Logarska dolina. V vseh letih upravljanja Krajinskega parka Logarska dolina je vstopnina edini sistemski finančni vir za delovanje parka. Sredstva smo v celoti namenili za stroške upravljanja in urejanje doline.

V vsakdanjem delovanju je gotovo najzahtevnejše usklajevanje različnih zasebnih interesov v parku in iskanje konsenza z javnim interesom širše skupnosti. Na začetku sprejete in kasneje dopolnjene razvojne usmeritve je vodstvo podjetja Logarska dolina strnilo v naslednje poudarke, v katerih je, poleg varstva narave, upoštevan tudi gospodarski in socialni vidik:

- Gospodarski razvoj ne sme škodovati okolju, temeljiti mora na naravnih možnostih, dediščini območja, tradiciji in lokalnemu prebivalstvu.
- Ekoturizmu je potrebno nameniti osrednjo pozornost s trženjem domačih produktov in storitev iz tradicionalnih dejavnosti. Dodatna turistična ponudba mora biti prilagojena namenu zavarovanja Krajinskega parka.
- Namestitvene zmogljivosti v parku morajo ostati omejene v sedanjem obsegu, možna je njihova funkcionalna zaokrožitev in posodobitev.
- Zaradi ohranitve naravnega okolja in oblikovanja mirnih con je potrebno individualni izletniški motorni promet postopno nadomestiti z drugimi oblikami mobilnosti. Vas Solčava, kot geografsko središče območja, mora predhodno razviti potrebno infrastrukturo s turistično ponudbo, na kar bo možno s postopno uvedbo alternativnih prevozov prometno razbremeniti zavarovana območja Logarske doline in Robanovega kota.
- Na širšem območju Solčavskega je potrebno, zaradi ohranjanja številnih gorskih kmetij s specifičnimi ekonomsko-socialnimi razmerami, spodbujati razpršen razvoj turizma kot dopolnilne

dejavnosti v sožitju z gozdarstvom in živinorejo. Ekoturizem omogoča, poleg obeh tradicionalnih panog postavitev tretjega stebra ekonomske in socialne stabilnosti.

- Spodbujati zavedanje pomena zavarovanega območja, izpostavljati prednosti zavarovanja in aktivno sodelovati z vsemi deležniki upravljalcev območja, MOP – sektor Narava, ZRSVN, Zavod za kulturno dediščino in lastniki zemljišč.

Plan dela 2023

Namen Krajinskega parka je s pravili ravnanj ter z aktivnim upravljanjem območja dosežati varstvene in razvojne cilje, ohranitev naravnih vrednot, posebnih varstvenih območij in biotske raznovrstnosti, ohranitev ugodnega stanja ogroženih prosto živečih rastlinskih in živalskih vrst in njihovih habitatov, ohranitev najmanj obstoječega obsega in kakovosti habitatnih tipov, ki se prednostno ohranjajo v ugodnem stanju ter ohranitev krajinske pestrosti in značilnosti krajine.

Prav tako je namen prispevati k ohranjanju kulturne dediščine ter omogočati obiskovanje in doživljanje krajinskega parka z urejanjem in vzdrževanjem infrastrukture za obiskovanje. Potrebno je nadaljevati varovanje območja KP Logarska dolina, ustanovljenega z odlokom o razglasitvi naravnih znamenitosti ter kulturnih in zgodovinskih spomenikov na območju Občine Mozirje (Uradni list SRS, št. 27/1987).

Po sprejemu potrebnih občinskih odlokov in po vzpostavitvi digitalnih parkirnih storitev, sistema EASYPARK, se bo upravljanje Krajinskega parka financiralo s plačili parkirnine ali okoljske takse v cestnem prometu.

2.1. NARAVA

Krajinski park Logarska dolina je izjemno bogat z različnimi naravnimi oblikami. Geološka podlaga, ledeniško delovanje ter drugi zunanji dejavniki so skozi čas ustvarili obliko današnje podobe doline, ki je edinstvena. Med njimi je posebej izpostavljena sama Logarska dolina z izjemnimi razgledi na ostenje gora ter ledeniško preoblikovano dno z menjavo travnikov in gozda. Logarska dolina je poznana po številnih slapovih, med katerimi spada slap Rinka med najvišje prosto padajoče slapove v Sloveniji. Na strmih pobočjih je narava ustvarila nešteto jam in zijalk.

Dolina ter pobočja se ponašajo tudi s pestrostjo gorskih cvetic, med katerimi je precej redkih ali celo ogroženih vrst. Na območju Okrešlja, botanični oazi, ter drugod v parku lahko občudujete lepi čveljci, kranjsko lilijo, avrikelj, Zoisovo zvončico, svišče, planiko, kamniško murko ...

Naravna pestrost se odraža tudi v množici zavarovanj, saj je na območju parka 7 naravnih spomenikov ter kar 35 naravnih vrednot državnega in lokalnega pomena.

2.2. NARAVNE ZNAMENITOSTI

V sami Logarski dolini je preko 40 naravnih vrednot, od slapov, skalnih stolpov, votlin, spodmolov, do ledeniških balvanov, dreves izjemnih dimenzij, flore in favne. Izpostavljamo najpomembnejše.

- **Logarska dolina – ledeniška dolina** v povirju Savinje v Savinjskih Alpah
- **Naravni spomenik Izvir Črne** je drugi izvir Savinje. Voda privre na dan v obliki močnih izvirov izpod skal temnosivega apnenca. Na površje prihaja zaradi nepropustne glinice, ki jo je za sabo pustilo ledeniško jezero. Del vode (izviri v Studencih) prihaja na svetlo v regulirani glavni strugi, ki je do tu pretežno del leta suha. V spodnjem delu Loga se pridruži še Jezera iz Matkovega kota. Pobočje pod izvirom je značilna ledeniška morena.
- **Savinja od izvira do Ljubnega** – Vodotok z obrežnim pasom v Zgornji Savinjski dolini od Logarske doline do sotočja z Ljubnico
- **Logarjeva lipa**, z obsegom 485 cm in višino 25 m
- **Okrešelj**, med najlepšimi gorskimi krnicami v Sloveniji
- **Plesnikov brest**, z obsegom 370 cm in višino 25 metrov
- **Rastovski slap**
- **Naravni spomenik Slap Palenk**, po obilnejšem deževju se spušča v slapovih in slapiščih 78 m globoko
- **Naravni spomenik Slap Rinka** pada v ozkem pramenu čez ledeniški prag 90 m globoko
- **Naravni spomenik Golica v Krejdi** je izjemen primer erodiranih sedimentov iz kvartarja, zadnje geološke dobe, ki se je začela 3 milijone let nazaj. Kaže nam, da je dno doline v Kotu pokrito z drobnozrnatim gradivom, trdno zlepjenim z rdeče-rjavim lepilom, sestavljenim iz peska in sige. S tem gradivom je bilo zapolnjeno dno kota, preden je led prekril dolino
- **Melišče pod Planjavo** – Melišče pod severno steno Planjave, rastišče lepega čoveljca
- **Soteska Palenka** – Soteska potoka Palenk, desni pritok Savinje v Logarski dolini
- **Okno v luknji** – Naravno okno na Zabrlžnici
- **Savinja s pritoki**
- **Strelovec – Krofička** – greben nad vzhodno stranjo Logarske doline z zanimivo floro in favno
- **Matkov kot – Logarska dolina – gozdni rezervat** na grebenu med Logarsko dolino in Matkovim kotom
- **Klemenškova planina** – Gozdni rezervat v Logarski dolini
- **Zgornja Vranička zijavka** – jama v Logarski dolini
- **Icmankova planina** – smreka
- **Savinjsko sedlo – Križ – Okno**
- **Štajerska Rinka** – konglomeratni stolp
- **Menih** – skalni osamelec pod steno Turske gore
- **Planjava – naravno okno** – naravno okno v grebenu Planjave
- **Rjava peč** – zijavka pod severno steno Planjave
- **Spodmol pri Luknji** – spodmol v apnenčasto brečastem
- **Brložniška čer** v levi ledeniški moreni pod Zabrlžnico
- **Brložniški dedec** – skalni osamelec v desni ledeniški moreni pod Zabrlžnico
- **Brložniška votlina** – Votlina v steni, preko katere pada slap Rinka
- **Brložnica** – slapovi; slapovi na potoku, ki izvira v Brložniški votlini
- **Na razpotju – balvan** – ledeniški balvan na levi strani Ivovca, desnega pritoka Savinje v Logarski dolini
- **Ivovec – polje balvanov**; ledeniški balvan na levem bregu Ivovca, desnega pritoka Savinje v Logarski dolini
- **Spodmol pod tunelom** – spodmol v Logarski dolini

- **Slap pod tunelom** – slap pod Klemenškovo planino v Logarski dolini
- **Slapova pod Zakronjem** – slapova med Zakronjem in Spodnjim Pavlinovim Koglom v Logarski dolini
- **Logar – polje balvanov**; polje ledeniških balvanov severno od Logarja v Logarski dolini na sotočju Črne in Jezere
- **Klemenča jama** – macesna; macesna na Klemenči jami nad Logarsko dolino
- **Ivovec – slap**; slap na potoku Ivovec, desnem pritoku Savinje v Logarski dolini
- **Sušica**; potok nad desnim bregom Savinje v Logarski dolini
- **Rastovski skok**; slap na Rastovškem grabnu, desnem pritoku Savinje v Logarski dolini
- **Dedec s čepico** – skalni osamelec nad Logarsko dolino
- **Za Ogradcem – okno**; okno v brečasti steni in brečasti čok v Logarski dolini
- **Orlovo gnezdo – spodmol**; Spodmol pri Orlovem gnezdu pri slapu Rinka
- **Zaspani hriber – naravni okni**; naravni okni v previsni stopnji iz breče pod Okrešljem
- **Spodnja Vranička zijavka** – jama v Logarski dolini

2.3. KULTURNE ZNAMENITOSTI

1. **Kašča** oz. stara kašta, kot ji pravijo domačini, stoji ob glavni cesti nasproti Doma duhovnih vaj. Spada med značilne shrambene stavbe hribovitega sveta Zgornje Savinjske doline. Nastala je v prvi polovici 19. stoletja. Dolgo časa je bila zapuščena, danes pa služi potrebam turizma.
2. Današnji **Dom duhovnih vaj** je bolj poznan kot dom sester Logar.
3. **Kapela Kristusa Kralja** stoji pri vhodu v dolino, prvotne načrte sta izdelala Ivan Vurnik in Jože Plečnik. Te načrte je zidarski mojster Martin Golob predelal ter kapelo tudi postavil. Sezidana je bila v letih 1930 in 1931. V zvoniku visi zvon iz finega bronu, težak 140 kg. Vlit je bil leta 1668 v Celovcu, visel je v gradu nekdanjih celjskih grofov v Žovneku pri Braslovčah. V kapelo je bil slovesno nameščen leta 1969, tristo let po tem, ko je bil vlit.
4. **Stalna razstava o Potočki zijalki** je bila odprta leta 1996. Nahaja se v prostorih gostišča in muzeja Firšt, povsem na začetku doline. Razstava je posvečena raziskovalcu prof. dr. Srečku Brodarju.
5. **Olcarska (gozdarska) bajta** je opremljena z zbirko orodja in priprav, ki so jih nekoč uporabljali gozdni delavci.
6. **Planšarija v Logarskem kotu** je domačija, kjer se je ohranila tradicionalna zasnova in arhitektura kmetije, ki je bila nekoč značilna za vse velike posesti. Kašči, kočja, hlev in žaga so dragocena kulturna dediščina.
7. **Podbrežnikova kapela**

Plan dela 2023

Podbrežnikova kapelica je lep primer kapele, kakršne so gradili kmetje v bližini svojih domov na Solčavskem. Značilna je barvitost in poslikava skoraj vseh zunanjih in notranjih sten.



Potrebno je obnoviti križ z Jezusom, v skladu z dogovorom Zavoda za kulturno dediščino.



3. JAVNA INFRASTRUKTURA

3.1. PROMET IN PROMETNA INFRASTRUKTURA

Lokalna cesta Sestre Logar-Rinka, ev. št. ceste 23402, je speljana po dnu Logarske doline in meri v dolžino 7.315 m. Leta 2000 je bila cesta prekategorizirana iz državne v občinsko cesto. Del ceste je v slabem stanju in je potrebna temeljite obnove. V letih 2011 – 2014 so bili sanirani nekateri najnevarnejši odseki, bankine in odvodnjavanje ter nasut pesek na parkirnih prostorih.

Občina Solčava je v letu 2014 rekonstruirala most pri penzionu Na razpotju, v letu 2016 pa je rekonstruirala most pri vstopu na območje Plest – pri počitniškem domu Cinkarne Celje ter pristopila k sanaciji dela ceste v dolžini 785 m, na odseku od čistilne naprave Plest do Penziona na Razpotju. Sanacija je bila izvedena po postopku hladne reciklaže, z enoslojnim asfaltom in ureditvijo bankin.

V letu 2017 je Občina uspešno zaključila drugo fazo rekonstrukcije 1.220 m dolgega odseka lokalne ceste. Tako smo v dveh letih uspeli na novo preplastiti 2.000 m dolg odsek lokalne ceste, od čistilne naprave Plest do Doma planincev.

V letu 2020 smo nadaljevali s preplastitvijo cestišča v dolžini 2.115 m, do krožišča pod slapom in rekonstrukcijo ceste od Kmečke hiše Ojstrica do Penziona na Razpotju.

Za vzdrževanje javne infrastrukture in opravljanje redarske službe, imamo redno zaposleno 1 osebo, ki ima v uporabi električno vozilo znamke RENAULT KANGOO Z.E.

Plan dela 2023

Zaposleni redno izvaja preglede lokalne ceste.

Naredila se bodo vzdrževalna dela na delih cest, kjer v zadnjih letih ni bilo investicijskega vzdrževanja. Vzdrževala se bodo parkirišča, bankine in ostale javne poti, kjer bo to potrebno.

Nujno je potrebno najti način, kako urediti in označiti postajališča. Velike težave se kažejo v osrednjem delu doline, kjer je največja ponudba in izhodišče za sprehode in raziskovanje doline.

Narejen imamo elaborat ureditev parkirišč na območju Logarske doline. Z lastniki zemljišč je potrebno podpisati dogovore o ustanovitvi služnosti.

Potrebno je določiti nosilne zmogljivosti doline, usmerjati obiskovalce in vzpodbujati alternativna prevozna sredstva.

Krožišče pod slapom Rinka je potrebno urediti skupaj s parkirnimi prostori. Potrebno je poiskati možnost ureditve obračanja vozil pred koncem doline. Potrebni so intenzivni pogovori z lastnikom zemljišča Nadškofijo Ljubljana.

3.2. KOMUNALNA INFRASTRUKTURA

3.2.1. KANALIZACIJSKO OMREŽJE IN ČN PLEST

V letu 1996 je podjetje Logarska dolina d.o.o., pristopilo k izgradnji čistilne naprave za 300 enot, s cca 2.500 m kanalizacijskega omrežja. V letu 2001 je potekala širitev do Doma planincev v dolžini 1.200 m, leta 2004 pa je bila izvedena tehnološka posodobitev čistilne naprave. Podjetje je za investicijo najelo bančni kredit ter finančni prispevek PD Celje Matica, Hotela Plesnik, Kovinotehne, Cinkarne Celje ter Gojitvenega lovišča Kozorog Kamnik. **Za upravljanje, vzdrževanje, financiranje in urejanje drugih zadev, ki so povezane z obratovanjem ČN Plest, je podjetje Logarska dolina d.o.o., dne 30.8.1996 sklenilo pogodbo s takratnimi financerji čistilne naprave.**

Občina Solčava ima s podjetjem Logarska dolina d.o.o. v stečaju sklenjeno pogodbo za zagotavljanje nemotenega delovanja čistilne naprave, vsled varovanja narave in čistega okolja. Iz pobranih sredstev od vstopnine financiramo stroške električne energije in odvoz blata, stroške monitoringa ter porabe vode in sicer od 1.1.2017 dalje za čas upravljanja s krajinskim parkom Logarska dolina.

Zaradi neustreznega čiščenja maščobnika in odvažanja maščob je prisoten smrad na in okoli celotne naprave. Monitoring čistilne naprave Plest, ki je bil narejen konec leta 2021, je pokazal, da čistilna naprava ne zagotavlja zadostnega čiščenja odpadne vode.

S podjetjem Vigrad WC kabine d.o.o. imamo pogodbo o najemu kemičnega WC, ki je nameščen na vstopni točki. Pri TIC-u smo investirali v KAZUBA DEHIDRACIJSKO WC ENOTO. Pod slapom Rinka je WC kontejner, ki je bil v celoti financiran s finančnimi sredstvi Občine Solčava in ga čisti ter vzdržuje najemnik lokala Pod slapom.

Plan dela 2023

V sled varovanja narave, bomo skrbeli za delovanje čistilne naprave Plest. Ker obstoječa čistilna naprava ne omogoča sanacije, je potrebno pristopiti k izdelavi projektne dokumentacije za novo čistilno napravo. Nova čistilna naprava ne bo pokrila celotnega območja krajinskega parka, zato bi bilo potrebno sofinancirati male čistilne naprave tudi na ostalem območju.

Prvi korak, pred izdelavo dokumentacije, je pridobitev služnosti na privatnih zemljiščih.

Poskrbeli bomo za vzdrževanje in čiščenje javnih WC-jev. Na območju PLEST, pri TIC se naredi idejna zasnova za izgradnjo javnih sanitarij, glede na možnosti v prostoru, namembnost zemljišč. Lastnik zemljišča mora podeliti stavbno pravico za izgradnjo.

Potrebna je komunalna ureditev prostora pod Slapom, skupaj z izgradnjo novih sanitarij in ureditvijo vseh javnih prostorov potrebnih za predstavitev območja.

3.2.2. VODOVODNO OMREŽJE

Za opravljanje javne gospodarske službe oskrbe s pitno vodo na območju Plest – Logarska dolina, je bila 22.7.2014 za obdobje 10 let sklenjena koncesijska pogodba s podjetjem Plest d.o.o. Vodovodno omrežje je bilo zastarelo in ni zadoščalo potrebam in higienskim standardom, zato je Občina Solčava v letu 2016 pristopila k izdelavi dokumentacije za izgradnjo vodovoda. Z uporabniki vodovodnega omrežja v Logarski dolini je Občina Solčava sklenila Pismo o nameri za gradnjo novega vodovoda. Pridobila je vodno dovoljenje za neposredno rabo vode za oskrbo s pitno vodo, ki se izvaja kot gospodarska javna služba iz vodnega vira Vodotok Ivovec v obsegu 0,5 l/s oziroma 9.000 m³ letno. Gradbeno dovoljenje je bilo pridobljeno spomladi 2017, investicija pa se je zaključila v letu 2018.

V letu 2018 se je izvedla gradnja zajetja in novega vodohrana. Nov cevovod je bil zgrajen do kurilnice PLEST, kjer se je priključil na obstoječi vodovod. V letu 2020 se je nadaljevala izgradnja vodovoda do kmetije Plesnik. V teku je pridobivanje uporabnega dovoljenja za obnovljeno investicijo. Potrebna je še sanacija vodovodnega omrežja od kmetije Plesnik do hotela Plesnik. Po izvedbi investicije tega dela vodovoda, je potrebno urediti koncesijsko razmerje s podjetjem Plest d.o.o.

3.2.3. ZBIRANJE IN ODVOZ ODPADKOV

Na območju parka je bilo nameščenih 7 posod v velikosti 700 litrov – 4 za mešane komunalne odpadke, 2 za mešano odpadno embalažo in 1 za steklo. Polovica posod je bila nameščenih na obračališču Rinka, ostale posode so bile nameščene na drugih lokacijah po dolini.

Občina Solčava je sklenila pogodbo s koncesionarjem PUP Saubermacher. Gospodinjstva v parku in turistični obrati morajo imeti individualne pogodbe.

Občina je kot upravljalec parka obiskovalce z osveščanjem spodbujala, da bodo v parku puščali čim manj odpadkov in jih odnašali s seboj, odpadke, ki pa bodo ostali v dolini, pa skrbno ločevali. K temu je treba nenehno spodbujati tudi turistične ponudnike, da pri svojih gostih ustrezno poskrbijo za ločevanje odpadkov.

Plan dela 2023

Nadaljevali bomo z osveščanjem obiskovalcev, da v naravi pustijo samo odtis čevlja, vse odpadke pa odpeljejo nazaj domov. Na redkih lokacijah bodo nameščeni koši za smeti, ki jih bomo redno izpraznjevali in urejali okolico.

Za odvoz odpadkov imamo sklenjeno pogodbo s podjetjem PUP Saubermacher, ki v mesecu maju dostavi dodatne posode v velikosti 700 litrov, ki so nameščene po Slapom in pri čistilni napravi Plest.

Na petih lokacijah so postavljeni koši za pasje iztrebke. Lastnike psov bomo opozarjali na osnove pasjega bontona.

3.3. TURISTIČNA INFRASTRUKTURA

3.3.1. VSTOPNA TOČKA

Vstopna točka je urejena z odstavnim pasom in označena s prometno signalizacijo, kjer se vozila ustavijo in se zaračuna vstopnina. Za shranjevanje dokumentacije je postavljena majhna lesena hiška. Vstopnina se pobira na prostem. V primeru močnejšega dežja se vstopnina ne pobira. Informatorji pri pobiranju vstopnine obiskovalcem nudijo tudi potrebne informacije in obiskovalcem delijo promocijsko gradivo.

3.3.2. TIC LOGARSKA DOLINA

TIC Logarska dolina se nahaja ob vstopu na območje Plest, v urejenem notranjem delu lesene kašče. Opremljen je z elektronskimi mediji. Informator daje obiskovalcem potrebne informacije o turističnih ponudnikih, možnostih rekreacije, dodatne turistične ponudbe, o tematskih pohodnih in planinskih poteh, o prireditvah, kulturnih in naravnih znamenitostih zgodovini ter o življenju in delu domačinov. Naloga informatorja je predvsem tudi osveščanje obiskovalcev, da se nahajajo v občutljivem naravnem okolju ter da s svojimi dejanji lahko pozitivno vplivajo na ohranjanje narave.

Delo TIC-a je organiziral zaposleni delavec ROOS-a, ki je zadolžen za krajinski park Logarska dolina, koordiniral je delo na vstopni točki ter vse ostale aktivnosti, ki so se izvajale na območju parka. Njegova naloga je tudi, da sodeluje pri koordinaciji večjih športnih in turističnih prireditev (redarska služba ...).

V ponudbi smo imeli tudi najem koles, skirojev in električnih koles. S tem smo poskušali promovirati umirjanje prometa in zmanjševali pritisk na naravo s strani motornega prometa. Organizirali smo tudi dan trajnostne mobilnosti.

Plan dela 2023

Nadaljevali bomo z izvajanjem aktivnosti za promocijo, osveščanjem in informiranjem obiskovalcev in domačinov.

V ponudbi bomo imeli tudi najem električnih koles. S tem smo poskušali promovirati umirjanje prometa in zmanjševali pritisk na naravo s strani motornega prometa. Organizirali bomo dan trajnostne mobilnosti.

Posodabljali bomo spletno stran KP Logarska dolina in mobilno aplikacijo, ki povezuje območje celotne destinacije Logarska dolina – Solčavsko.

Če želimo izboljšati ponudbo v Logarski dolini, bi bilo potrebno v upravljanje dati TIC. Zagotovo, bi gospodarski subjekt z večjo željo in boljšim upravljanjem dal več energije v delo in promocijo.

3.3.3. POTI PO LOGARSKI DOLINI

➤ **Tematska pot po Logarski**

Pot po Logarski je naravoslovno-etnografska pot, ki vodi skozi čudovite koticke ohranjene narave in kulture Krajinskega parka Logarska dolina. Med njimi so drugi izvir Savinje, mogočni skalni balvani, olcarska in oglarska bajta, lovska preža, brin velikan in številni drugi, vrhunec poti pa je pri slapu Rinka.

Izhodišče: 1 km po vstopu v Krajinski park Logarska dolina (poti pa se lahko pridružite na več mestih vzdolž doline in tako po želji skrajšate pot)

Zahtevnost: lahka, naravoslovno-etnografska pot

Trajanje: 3 ure (celotna pot v eno smer, 7 km)

Posebnosti: ledeniška alpska dolina – Logarska dolina in slap Rinka.

Začetek ureditve naravoslovno etnografske Poti po Logarski dolini, ki je verjetno najbolj prepoznavna in obiskan del turistične infrastrukture v Logarski dolini, sega v leto 1993. V letu 2007 je bil urejen še del poti za obiskovalce z invalidskimi vozički. Zaradi zelo slabega vzdrževanja poti je bila pot leta 2017 že v izredno slabem stanju. Za končno uničenje poti pa je poskrbelo še neurje decembra 2017.

Plan dela 2023

V letu 2021 obnovljena pešpot po Logarski dolini je potrebna rednega vzdrževanja. Manjka še nekaj tabel in celotna ureditev poti do Rastočkega slapa.

Prizadevali si bomo za izboljšanje dostopnosti objektov na poti za osebe z oviranostmi ter izboljšali doprinos k oblikovanju dostopnega turizma za gibalno ovirane.

Ponatisnili bomo brošuro Etnografske poti ter vstopni prospekt z zemljevidom in označitvijo pomembnih točk. Pot se bo digitalizirala, naredil se bo posnetek trase v GPX koordinate in vnos v portal Outdooractive.com

<https://www.outdooractive.com/en/route/hiking-route/kamnik-savinja-alps/logarska-valley-trail/800215326/#dmdtab=oax-tab1>

Na poti po Logarski dolini se bodo namestili števcji pohodnikov.



➤ **Pot do slapu Rinka**

Slap Rinka se nahaja v zatrepu doline – od parkirišča na koncu asfaltne ceste ga po enostavni označeni poti dosežemo zgolj v 15 minutah.

Izhodišče: parkirišče na koncu doline, po vstopu v Krajinski park Logarska dolina

Zahtevnost: lahka sprehajalna pot

Trajanje: 15 min

posebnosti: slap Rinka, 90 m



➤ **Planinska pot na Okrešelj**

Pot vodi od parkirišča in obračališča Rinka, mimo slapu Rinka in nad njim proti Okrešlju. Ob poti je prvi izvir reke Savinje. Na vrhu, kjer je do nedavnega stal Frischaufov dom, se odpre manjša dolina pod vršaci Kamniško-Savinjskih Alp, planinci z več izkušnjami se lahko odpravijo čez Kamniško in Savinjsko sedlo na Jezersko in do Kranjske kočice na Ledinah (na planoti Ledine – ledenika pod Skuto).

Izhodišče: od slapa Rinka naprej, proti Okrešlju

Zahtevnost: srednje zahtevna planinska pot

Trajanje: 1 h

Posebnosti: Okrešelj – ledeniška krnica z izjemno planinsko floro, Ledine, ledenik, izvir Savinje

➤ **Planinska pot na Klemenčo jamo**

Začetkov poti na Klemenčo jamo je več, pot mimo Pravljječnega gozda pri Penzionu na Razpotju ali pa od Doma planincev v Logarski dolini. Lahko pa pridemo na Klemenčo jamo tudi iz Icmankove planine, Korošice ...

Klemenča jama je majhna alpska krnica, umeščena pod tamkajšnje najvišje vrhove (Ojstrica, 2350 m).

Izhodišče: mimo Pravljječnega gozda pri Penzionu na Razpotju ali pa od Doma planincev v Logarski dolini (parkirišče pri spomeniku Johannesu Frischaufu in Franu Kocbeku)

Zahtevnost: srednje zahtevna planinska pot

Trajanje: 1 h

Posebnosti: najdebelejši macesen v Sloveniji, ledeniška krnica pod Ojstrico

4. VSTOPNINA

Ena od glavnih usmeritev ustanovitelja podjetja Logarska dolina d.o.o., ki je bila soglasno sprejeta, je bila izvedba projekta »Umiritev izletniškega motornega prometa v Krajinskem parku Logarska dolina«. Tako je bilo leta 1992 uvedeno zaračunavanje »Prispevka od motornih vozil za ohranitev in urejanje Krajinskega parka Logarska dolina«, kot 1. faza programa umiritve motornega prometa. Vstopnina je glavni način urejanje prometa in hkrati tudi urejanja zavarovanega območja.

Sredstva vstopnine so namenska sredstva in so v celoti porabljena za stroške upravljanja in urejanje Krajinskega parka Logarska dolina:

- delovanje nadzorno informacijske službe
- razvoj turistično informacijskega centra
- izvedba tradicionalnih prireditev
- urejanje komunalne in turistične infrastrukture
- upravljanje z obiskom
- varovanje naravne in kulturne dediščine
- sodelovanje z zavodi, institucijami doma in v tujini, ki se ukvarjajo s trajnostnim razvojem
- turistična promocija vrednot krajinskega parka in Solčavskega

Plan dela 2023

Zaradi zahtevnih zakonskih usklajevanj in nezadovoljstva prebivalcev, v začetku sezone ne bomo spreminjali načina upravljanja, tako ostanejo ista pravila zaračunavanja kot v preteklih letih. (Pravila zaračunavanja v prilogi).

Županja je obvestila člane odbora, da g. Jože Mlačnik kljub naši želji po konstruktivnem sodelovanju in usklajevanju vseh pravil, močno nasprotuje postavitvi zapornic na vstopni točki. Prav tako nasprotuje pobiranju vstopnine, predvidevamo, da nasprotuje celotnemu upravljanju s KP Logarska dolina.

S potrditvijo vseh potrebnih odlokov na Občinskem svetu Občine Solčava, bomo s 1. junijem vzpostavili digitalizirani sistem parkirnine. Na vstopni točki ne bo fizične zapore, parkirnino bo potrebno plačati 24 ur na dan in 7 dni v tednu. V času sezone bodo na vstopni točki še vedno zaposleni študentje.

Pred dolino je potrebno pričeti s postopki pridobivanja dokumentacije za gradnjo parkirišča.

V času sezone je potrebno vzpostaviti javni prevoz.

5. VARSTVO NARAVE, OHRANJANJE DEDIŠČINE IN IZJEMNE KRAJINE

Na področju varovanja narave v KP logarska dolina, je Občina Solčava uskladila aktivnosti z ZVN OE Celje.

Pri varovanju narave in ohranjanju dediščine je potrebno upoštevati tradicionalna znanja, materiale, pravo mero vključevanja v turistično ponudbo. Pri tem je zelo pomembno sodelovanje z Zavodom za varstvo narave in Zavodom za varovanje kulturne dediščine.

Tomaž Acman, predstavnik Zavoda za varstvo narave OE Celje ves čas aktivno sodeluje pri upravljanju Krajinskega parka Logarska dolina.

Usposobiti bi bilo potrebno informatorje v TIC-u ter vse, delavce, ki bodo v parku opravljali vzdrževalna dela ter nadzornike, da obiskovalce vseskozi osveščajo o pomenu varovanja naravne in kulturne dediščine.

Narejena so bila nujna vzdrževalna dela na infrastrukturi, ki vodi do naravne vrednote in dela za zaščito naravne vrednote.

Izvedla se je sanacija Logarjeve lipe in Plesnikovega bresta. Za omenjeni drevesi smo pridobili tudi strokovno mnenje arborista svetovalca.

V letu 2019 smo aktivno sodelovali pri pripravi novih strokovnih podlag za zavarovanje Krajinskega parka Logarska dolina.

Plan dela 2023

V sklopu urejanje poti po Logarski dolini je potrebno pregledati in po potrebi sanirati naravne znamenitosti. Še vedno se izkazuje potreba po zaposlitvi naravovarstvenega nadzornika.

Sodelovanje pri projektu **NatGuidES - Identifikacija, ovrednotenje in kartiranje ekosistemskih storitev naravovarstveno pomembnejših območij v Sloveniji**. Zaključek projekta je 30. junija 2023.

6. AKTIVNOSTI PROMOCIJE IN POSPEŠEVANJE TRŽENJA

Tiskali bomo vstopne prospekte, prospekt Pot po Logarski dolini in trganko Logarska dolina – Solčavsko s poudarkom na doživetjih v Krajinskem parku. Financirali bomo izdelavo letne nalepke in sodelovali v brošuri »Vozni red v Alpah«.

V TIC-u bomo prodajali spominke in informacijska gradiva, več pozornosti posvetili prodaji lokalnih izdelkov in promociji Solčavskega, ter sodelovanju z območjem Kamniško Savinjskih Alp.

Skupaj s turističnimi ponudniki se bomo udeleževali sejmov, sodelovali pri skupnih programih za pomlad, poletje, jesen in zimo s Centrom Rinka; ponudba KP Logarska dolina se vključuje v programe za podaljšanje turistične sezone.

Tudi v Skupnosti naravnih parkov Slovenije bomo še naprej aktivno sodelovali in pripravili naloge za osnovnošolce na temo spoznavanja naravnih in kulturnih vrednot zavarovanih območjih.

Plan dela 2023

Nadaljevali bomo z aktivnostmi in sodelovanjem z domačimi ponudniki. Se udeleževali sejmov in sodelovali v Skupnosti naravnih parkov Slovenije. Vzpodbujali bomo pomen trajnostnega razvoja.

V okviru združenja Alparc, bomo skupaj s TD Solčava sodelovali na projektu MLADI NA VRHU, ponovno povezovanje mladih z gorami. Skupine radovednih otrok, najstnikov in dijakov bodo gore doživeli na raznolik in ustvarjalen način. Ozaveščanje mlade generacije pomeni skrb za prihodnost in trajnostni razvoj v Alpah in Karpatih.

<https://www.facebook.com/YATevent>

Na lokalni ravni je potrebno vzpodbuditi osveščanje o podnebnih spremembah. Organizacija posveta za turistične ponudnike z izdelavo dokumenta osveščanja, ki ga bi vložili v skupne promocijske mape.

Z načrtom digitalnega oglaševanja je potrebno nadaljevati. Programi za zeleno potovanje po naši destinaciji, so nam vsem v pomoč pri promociji.

Sodelovanje pri organizaciji Ultramaratona Celje-Logarska dolina. Organizatorji so pridobili soglasje lastnika zemljišča za cilj maratona v Logarski dolini. Uredili si bodo vsa ostala soglasja. Z našo podporo in prizadevanji, da obiskovalci pustijo svoje vozilo pred vstopom v dolino, bomo zagotovili brezplačni prevoz.

7. ZIMSKA SEZONA

Na zboru občanov stanujočih v KP Logarska dolina ter najemnikov gostinskih objektov, ki je potekal v decembru 2022 smo sklenili, da se v sezoni 2022/23 uvede zaračunavanje smučarsko tekaških prog.

Vzpostavili smo prodajna mesta, sistem kart in potrdili ceno za karto.

Tekaške proge v Logarski dolini

Obratovalni čas tekaških prog: od 9. do 16. ure

Cena karte: dnevna 5,00 €, letna karta 50,00 €
Za otroke do 12. leta starosti je uporaba tekaških prog brezplačna.

Prodajna mesta kart za tekaške proge:

- TIC Solčava - Center Rinka, Solčava 29, 3335 Solčava, tel. 03 839 07 10
- Okrepčevalnica Rinka, Miha Vršnik s.p., Solčava 29, 3335 Solčava, tel. 040 351 120
- Gostilna Zadružnik, Solčava 18, 3335 Solčava, 03 5846 090
- Hotel Plesnik, Logarska dolina 10, 3335 Solčava, tel. 03 839 23 00
- Kmečka hiša Ojstrica, Logarska Dolina 13 a, 3335 Solčava, tel. 03 838 90 51
- EKO hiša na Razpotju – Logarska dolina, Logarska dolina 14, 3335 Solčava, tel. 031 249 441
- Ob sobotah, nedeljah, praznikih in počitnicah karte prodajamo tudi na vstopni točki v krajinski park od 10. do 13. ure.

Občina Solčava

Želimo vam obilo užitkov na tekaških progah Krajinskega parka Logarska dolina!

Sprejeli smo pogoje in pravila za uporabo tekaških prog. Želimo si izboljšati kontrolo nad obiskom ter spodbujati trajnostno obnašanje naših obiskovalcev. Lažje bomo zagotavljali red na parkiriščih in pri uporabi tekaških prog, ki so namenjene izključno smučarskim tekačem.


Javnost bomo obveščali na spletni strani Krajinskega parka Logarska dolina <https://www.logarska-dolina.si/> in na Facebook profilu Krajinskega parka Logarska dolina, kjer so objavljena tudi Pravila za tekače na smučeh in nekatere dodatne informacije. Prav tako bomo ažurno objavljali podatke o urejenosti tekaških prog.

Z lastniki zemljišč kjer potekajo tekaške proge smo sklenili dogovor o odškodnini.

Tudi za sezono 2023/24 je potrebna promocija smučarskega teka v Logarski dolini. Velik poudarek mora biti na osveščanju obiskovalcev o ravnanju na območju Krajinskega parka in okolici.

Potrebna je zamenjava teptalca. Za sezono 2023/24 se je potrebno bolje pripraviti in dogovoriti z zaposlenimi. Potrebno je na progah označiti smer teka in izdelati karto tekaških prog.

V primeru zamenjave teptalca, s tem tudi večjih stroškov, se cena karte zviša za 20%.



8. FINANČNO POROČILO PLANA 2023

8.1 POROČILO PRIHODKOV

Vrsta prihodka	Realizacija 2022/€	Plan 2023/€
Prenos iz leta 2022	113.153,42	90.308,73
Parkirnina, Vstopnina/blagajna	156.327,81	280.000,00
Parkirnina, Vstopnina/TR	773,36	5.000,00
Prodaja TIC, najem koles	2980,36	5.000,00
Karte za tekaške proge		15.000,00
EKO SKLAD		
SKUPAJ	273.234,95	395.308,73

7.2 POROČILO ODHODKOV

Zap. št	Dejavnost	Realizacija 2022/€	Plan 2023/€	Opombe
1.	Delovanje, osnovna sredstva	89.098,22	125.000,00	
1a	Zaposlena nadzornika, TIC, teren	46.134,38	60.000,00	Vključen strošek dela županje in občinske uprave
1b	Pogodbeno delo	0	20.000,00	
1c	Pogodbeno delo- študenti	27.047,85	15.000,00	
1d	Pisarniška oprema, material, prevoz, zaščitna obleka	826,51	2.000,00	
1e	Telefon, internet, bančne storitve	2.211,04	3.000,00	
1f	Vozilo za redarsko službo	3.385,60	3.000,00	
1g	Zasneževanje, gorivo, elektrika	4.952,55	5.000,00	
1h	Razpisi, projektna dokumentacija	0	5.000,00	
1i	Spletne strani, mobilna aplikacija	0	2.000,00	
1j	Elektrika, TIC, vstopna točka	4.540,29	10.000,00	parkomat
1k				
2.	Prometna infrastruktura	21.397,53	120.000,00	
2a	Tekoče vzdrževanje cest in parkirišč, najemnina, redarstvo, prometni znaki	15.070,03	30.000,00	
2b	Izvajanje zimske službe, parkirišča	3.840,00	20.000,00	Z uvedbo parkirnine na celotnem območju KP in skozi celo leto se pokriva tudi strošek zimskega vzdrževanja ceste
2c	Vzpostavitev sistema zapornic, parkirnine			PP: 15061

		487,50	20.000,00	Uvedba sistema parkirnin
2d	Sanacija parkirišč z odškodnino lastnikom zemljišč	2.000,00	10.000,00	
2e	Prometna ureditev Pod slapom Rinka	0	40.000,00	Težave lastnik zemljišča Nadškofija Ljubljana, možen dogovor za zamenjavo zemljišč?
Zap. št	Dejavnost	Realizacija 2022/€		Opombe
3.	Komunalna infrastruktura	37.600,86	47.200,00	
3a	odvoz smeti,	4.320,04	5.000,00	
3b	Orodje in potrošni material	1.345,40	2.000,00	
3c	Načrti in dokumentacija ČN Plest s sofinanciranje MČN	15.328,78	20.000,00	PP: 15062 Pridobivanje soglasij, dokumentacija in vzdrževanje
3d	odvoz odplak iz javnega WC	11.588,64	10.000,00	Odvoz odplak
3e	Vodovod Logarska dolina	168,00	200,00	PP: 16043 Električna energija
3f	Investicija WC	0	5.000,00	Pridobivanje soglasij in GD
3g	Idejna zasnova ureditve pod slapom, DGD za sanitarije	4.850,00	5.000,00	dokumentacija
4.	Ureditev poti	10.102,32	22.000,00	
4a	ograje, mostički, kozolci, označevalne table	5.711,32	7.000,00	
4b	Brošura Etnografska pot, zimska	0	5.000,00	
4c	ostale poti, Rastočki slap	1210,00	5.000,00	
4d	Vzdrževanje poti, števcii pohodnikov, usmerjevalne table	3.181,00	5.000,00	
4e	Načrt interpretacije za pot in ureditev sistema za usmerjanje	0	0	
5.	Varovanje naravnih in kulturnih vrednost	0	6.000,00	
5a	aktivnosti po predlogu ZNV	0	5.000,00	
5b	Obnova križa z Jezusom (Podbrežnikova kapela)	0	1.000,00	
6.	Promocija, Turizem	21.109,50	70.000,00	

6a	promocijski material, nalepke, izobraževanje, karte za tekaške, uniforma zaposlenih	5.642,80	6.000,00	
6b	KSA, članarina ALPARC, naravni parki Slovenije, lokalno sodelovanje Rinka-TD Solčava	1.561,47	2.000,00	
6c	Sodelovanje na prireditvah	8.187,10	5.000,00	Alparc dogodki
6d	Sejmi in promocije	1.840,00	3.000,00	
6e	nakup produktov za prodajo v TIC	2.378,13	3.000,00	
6f	Zelena shema slovenskega turizma	1.500,00	1.000,00	
6g	Zimska sezona, ratrag		50.000,00	
Zap. št	Dejavnost	Realizacija 2022/€		Opombe
7.	Nepredvideni stroški	3.617,79	5.000,00	
	Drugi stroški	3.617,79	5.000,00	
	SKUPAJ	182.926,22	395.200,00	

Finančni plan je narejen na predpostavki, da se s 1. junijem začne s sistemom parkirnin, ki bo deloval 24/7 celo leto.